

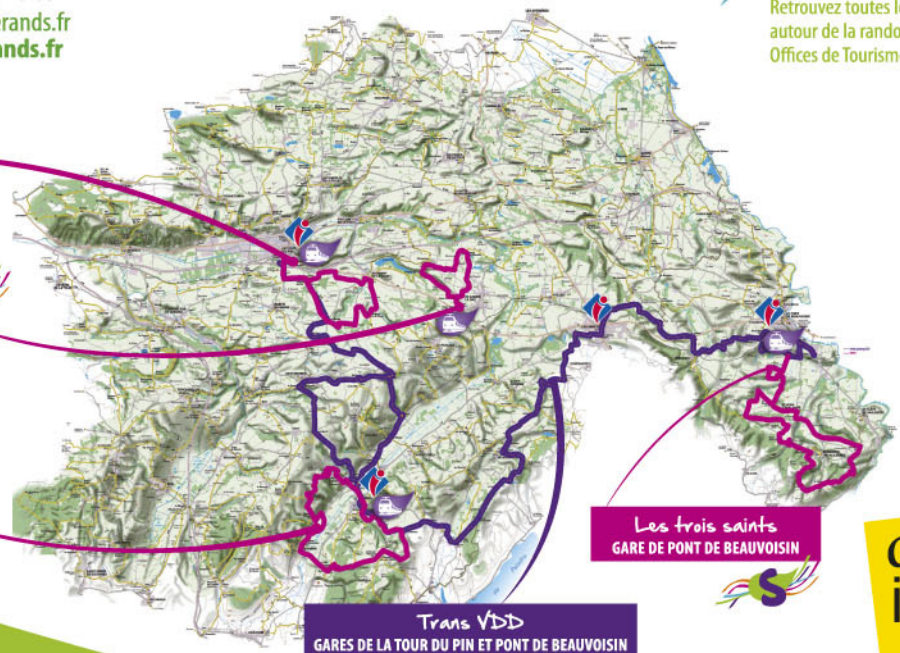
**Maison du Tourisme
Les Vallons du Guiers**
1, rue Gambetta
38 480 Pont-de-Beauvoisin
04 76 32 70 74
tourisme@cc-vallonsduguiers.fr
www.tourisme.vallonsduguiers.com

**Office de Tourisme
La Tour-du-Pin**
Les Halles
Place Antonin Dubost
38 110 La Tour-du-Pin
04 74 97 14 87
tourisme@latourdupin.fr
www.latourdupin.fr

**Office de Tourisme
Bourbre Tisserands**
Place Eloi Cuchet
38 490 Les Abrets
04 76 32 11 24
Point Tourisme (période estivale)
38 730 Virieu - 04 74 88 25 05
tourisme@bourbretisserands.fr
www.bourbretisserands.fr



Agenda Randonnées :
Retrouvez toutes les animations
autour de la randonnée dans vos
Offices de Tourisme.



Le Tour des Châteaux
GARE DE LA TOUR DU PIN

Petites foulées, grandes échappées
GARE DE SAINT ANDRE LE GAZ

**Châteaux et fermes en pisé
du bas dauphiné**
GARE DE VIRIEU-PANISSAGE

Les trois saints
GARE DE PONT DE BEAUVOISIN

Trans VDD
GARES DE LA TOUR DU PIN ET PONT DE BEAUVOISIN

**C'est en
isère**

Rhône-Alpes Région


www.tourisme-valsdu-dauphine.fr
www.facebook.com/valsdu-dauphinetourisme



circuits

Randonnées

Au départ des gares, à moins d'1h. de Lyon, Grenoble et Chambéry



www.tourisme-valsdu-dauphine.fr



www.papaillecreation.com - Imprimé sur papier recyclé. Imprimeur certifié. Imprim'Ver. Crédits photos : VDD Expansion, Gilles, obay, Shutterstock. Ne pas jeter sur la voie publique.

Petites foulées, grandes échappées



SAINT ANDRÉ LE GAZ

Une balade facile d'accès avec de superbes panoramas sur les montagnes environnantes : la Chartreuse, la Dent du Chat...

Sites à visiter à proximité

Pêche à l'Étang de Tapon à St André le Gaz

Circuit thématique «**Richesses de Soie**» à St André le Gaz

Parc Zoologique
Le Domaine des Fauves à Fitleu

La Féerie du Sucre à Fitleu

Musée du Tisserand Daupinois
à La Bâtie-Montgascon



accessible aux familles



Prévoir de bonnes chaussures

7,3 km

2 h



50% route

150 m



à proximité de...
Saint André le Gaz
Les Abrets (5 km)



Gare SNCF de Saint André le Gaz
lignes Lyon <-> Grenoble
et Lyon <-> Chambéry



Bois Chaboud, Etang de Refeuille,
Les Vaudrines, Bout du Lac,
Bois Chaboud



Balisage PDIPR
(Carto-guide des Vals du Dauphiné)
Itinéraire «étangs et marais»
CARTE IGN n° 3232 0
La Tour du Pin

Carte sentier PDIPR
des Vals du Dauphiné :
Itinéraire
«étangs et marais» (une portion)

Le tour des châteaux



LA TOUR DU PIN

Venez découvrir, à deux pas de la gare de La Tour du Pin, de magnifiques vues sur les châteaux de styles architecturaux différents marquant les époques de la fin du Moyen-âge au XVIII^{ème} siècle.

Site à visiter à proximité

Château de Tournin, rte de Virieu à La Tour du Pin.
Ouvert pour les Journées des Jardins et les Journées du Patrimoine. Groupes sur réservation à partir de 10 pers. de mai au 15 sept. Tél : 06 10 27 63 05
Ouvert du 9/05/14 au 30/06/14 : les lundis mercredis vendredi 14h30/18h30 et du 01/07/14 au 31/08/14 : les mardis, mercredis, vendredis.

Maison Blanche, 55 rte de Marlieu à St Didier de la Tour ouvert en juillet et août de 13h à 17h ; visites toutes les 1/2 h. Groupes sur réservation. Tél : 06 81 92 02 62



accessible tous publics



Prévoir de bonnes chaussures

11,7 km

2 h 45



facile

107 m



à proximité de...
La Tour du Pin
Saint Didier de La Tour



Gare SNCF de La Tour du Pin
lignes Lyon <-> Chambéry
et Lyon <-> Grenoble
Parking gratuit à proximité



Au départ de la gare SNCF, descendre l'avenue de la gare et prendre sous le tunnel ferroviaire le circuit de châteaux balisé en jaune. Suivre les grandes directions Charvin, Château de Pin, La Grisolles, Château de la Mure, St Didier de La Tour, Château de Pin, Charvin et retour à la gare de La Tour du Pin.



Balisage PDIPR
(Carto-guide des Vals du Dauphiné)
CARTE IGN n° 3232 0
La Tour du Pin

Office de Tourisme Bourbre Tisserands

Place Eloi Cuchet - 38 490 Les Abrets - 04 76 32 11 24

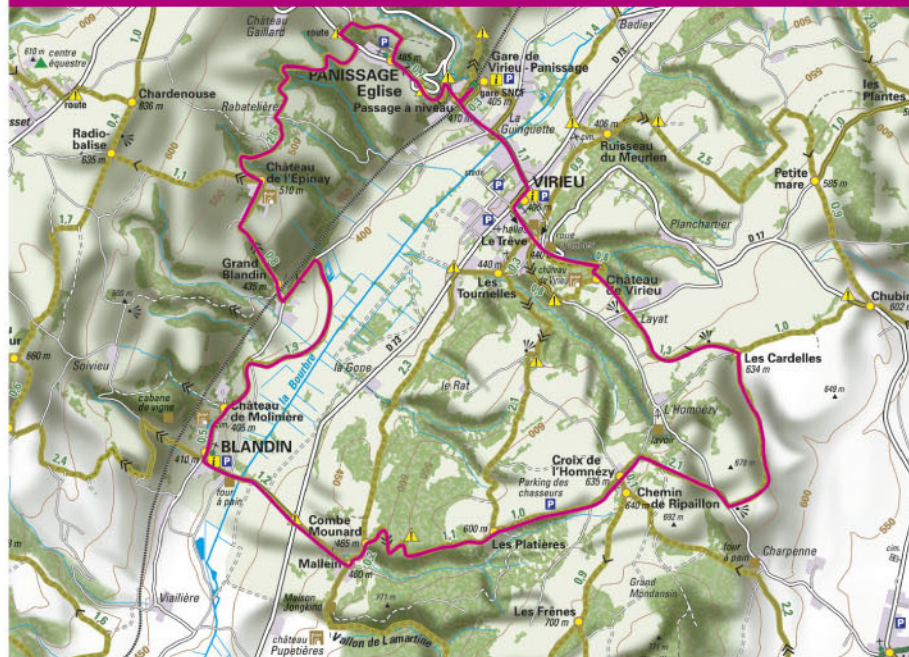
www.bourbretisserands.fr

Office de Tourisme La Tour du Pin

Les Halles - Place Antonin Dubost - 38 110 La Tour du Pin - 04 74 97 14 87

www.latourdupin.fr

Châteaux et fermes en pisé du bas dauphiné



VIRIEU - PANISSAGE

De nombreux panoramas sur la vallée de la Haute Bourbre et les sommets du Bugey, de la Chartreuse et de l'Avant-Pays Savoyard, vous attendent sur ce parcours riche en découvertes patrimoniales. Fermes en pisé et toits à 4 pans en tuiles écaillées, maisons fortes et châteaux vous offriront quelques pauses le long de ce parcours sportif.



Sites à visiter à proximité

Château de Virieu : ouvert de Pâques à la Toussaint et toute l'année pour les groupes sur réservation. Tél. 04 74 88 27 32

Maison et parcours «**Dans les pas de Jongkind**» : ouvert toute l'année et groupes à partir de 10 pers. Tél. 06 82 30 27 68

Château de Pupetières : ouvert juillet et août et avril à novembre pour les groupes. Tél. 04 74 96 30 87

Office de Tourisme Bourbre Tisserands - Place Eloi Cuchet - 38 490 Les Abrets - **04 76 32 11 24**
Point Tourisme (période estivale) - 38 730 Virieu - **04 74 88 25 05**
www.bourbretisserands.fr



Randonneurs confirmés et sportifs

15,3 km

4h à pied



370m



à proximité de...
Virieu, Panissage, Blandin



Gare SNCF de Virieu-Panissage
ligne Lyon <> Grenoble



Au départ de la gare, monter vers Panissage-Eglise (direction le passage à niveau) et suivre le balisage PDIPR: Château de l'Épinay, Grand Blandin, Château de Molinière, Blandin, Mallein, Château de Pupetières, Mallein, Combe Mounard, Les Platières, Croix de l'Homnézy, les Cardelles, Château de Virieu, Le Trêve et Virieu.



Balisage PDIPR
(Carto-guide des Vals du Dauphiné)
CARTE IGN n° 3233 O
Le Grand Lemps

Les trois saints



PONT DE BEAUVOISIN

Ce circuit, plus sportif, vous emmène sur les hauteurs de la vallée du Guiers. Vues imprenables sur le Val d'Ainan, les gorges du Guiers et la Chartreuse, ponctuées d'agréables coups d'œil sur l'architecture locale de pisé. Le site du Sacré Cœur vaut également le détour avec sa tour émergeant juste au dessus des sapins.



Sites à visiter à proximité

Musée de la Machine à Bois et de l'Outils à Main à Pont de Beauvoisin Isère. Pont de Beauvoisin, Cité du Meuble depuis François 1^{er}, possède un musée de la machine à bois de premier ordre : vivez l'atmosphère d'un atelier de la première moitié du XX^{ème} siècle. Adultes :4€ / Enfants de 12 à 16 ans: 2€ / Gratuit < 12 ans

Château de Vaulserre à Saint Albin de Vaulserre - Maison de décors et de couleurs faite pour séduire, Vaulserre présente aujourd'hui une des plus belles combinaisons d'architecture, de décors et de paysage du Dauphiné, témoin de l'art de vivre d'une grande famille au XVIII^{ème} siècle. Individuel adulte (5 €) dès 12 ans. Gratuit < 12 ans. Du 14/07 au 31/08 tous les jours sauf samedi, de 14h à 18h.

IntriGuiers : Secrets sur les Ponts à Pont de Beauvoisin- Une enquête interactive, en extérieur, dès 7 ans. Plongez dans les tumultes du 18^{ème} siècle dans la vallée du Guiers et découvrez le coupable ! 8€ l'enquête (max.6 joueurs). Rens. 04 76 32 70 74 ou www.intriguers.com



Sportifs

25,6 km
variante 9 km

6h à pied et hors pauses pique-nique



6h à pied et hors pauses pique-nique



301m

1h45 en VTT de 2h à 6h à pied



à proximité de...
Pont de Beauvoisin
Saint Jean d'Avelanne
Saint Martin de Vaulserre
Saint Albin de Vaulserre



Gare SNCF de Pont de Beauvoisin
(ligne Lyon <> Chambéry)



Boucle 25,6 km : Au départ de Pont de Beauvoisin (la gare), Le Grabier, Le Menou, St Jean d'Avelanne, Savagneu, La Brancha, Le Bapt, Sacré Cœur, l'Antiquaire, Les Forêts, Le Menou, Le Grabier, Pont de Beauvoisin (la gare).
Variante 9 km : Au départ de St Martin de Vaulserre (centre village), l'Antiquaire, Sacré Coeur, Le Bapt, La Brancha, Savagneu (au bout du chemin, au niveau de la route, quittez le sentier balisé et reprenez à gauche.) Retour au point de départ.



Balisage PDIPR
(Carto-guide des Vals du Dauphiné)
CARTES IGN n° 3333 O Chartreuse Nord
et 3233 O Le Grand Lemps

Carte sentier PDIPR des Vals du Dauphiné :
Itinéraire «Les Trois Saints»

Maison du Tourisme Les Vallons du Guiers
1, rue Gambetta - 38 480 Pont de Beauvoisin - **04 76 32 70 74**
www.tourisme.vallonsduguiers.com

Trans VDD

Parcourez la Trans VDD, la rando séjour qui vous fera découvrir les Vals du Dauphiné, ses vallons, ses nombreux panoramas, son terroir et ses richesses patrimoniales.

Trans VDD, «pause ravitaillement»

 accessible tous publics

 2 jours
 moyen
 48,7 km
 880 m

Trans VDD, variante à passages techniques

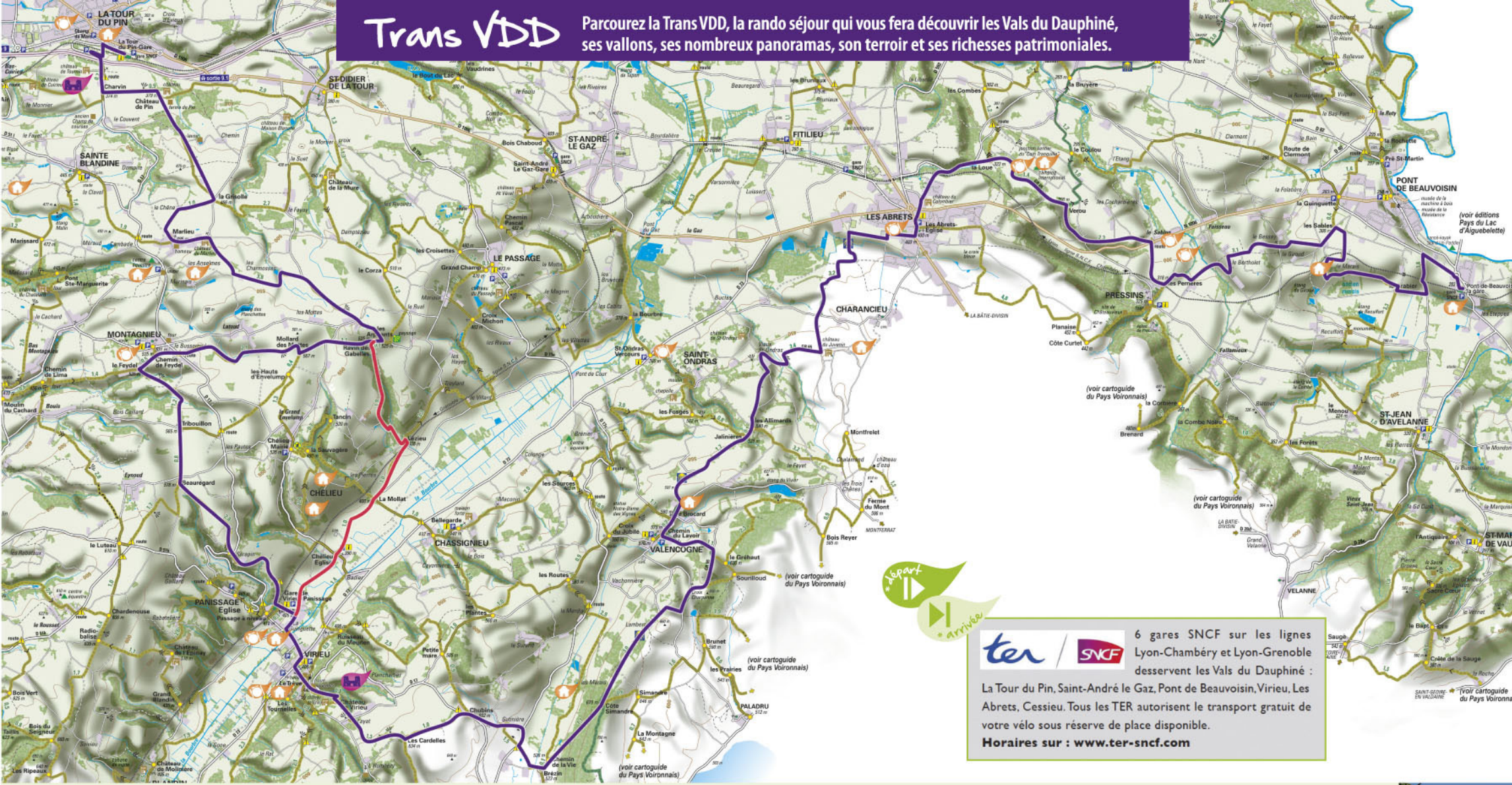
 Randonneurs confirmés et sportifs
 VTT
 1 jour en VTT
 2 jours à pied
 moyen
 43,7 km
 775 m

 à proximité de...
 La Tour du Pin, Virieu, Les Abrets, Pont de Beauvoisin.

 départ
 arrivée
 Gare SNCF de La Tour du Pin ligne Lyon<>Chambéry et Lyon<>Grenoble
 Gare SNCF de Pont de Beauvoisin ligne Lyon<>Chambéry
**selon le sens du parcours*

 balisage
 Balisage PDIPR (Carto-guide des Vals du Dauphiné)
 CARTES IGN n° 3232 O La Tour du Pin
 n° 3333 O Chartreuse Nord
 n° 3233 O Le Grand Lemps

Maison du Tourisme Les Vallons du Guiers
 Office de Tourisme Bourbre Tisserands
 Office de Tourisme La Tour-du-Pin
(voir les coordonnées du dos du dépliant)



  6 gares SNCF sur les lignes Lyon-Chambéry et Lyon-Grenoble desservent les Vals du Dauphiné : La Tour du Pin, Saint-André le Gaz, Pont de Beauvoisin, Virieu, Les Abrets, Cessieu. Tous les TER autorisent le transport gratuit de votre vélo sous réserve de place disponible.
Horaires sur : www.ter-sncf.com

A proximité...

- Hébergement**
 Le Clos de La Tour, à La Tour du Pin : gîte.
 Hôtel de France, à La Tour du Pin.
 Ferme Mélézes et Merisiers, à Sainte Blandine : chambres et table d'hôtes.
 Les Enselmes, à Montagnieu : chambres et table d'hôtes.

- Le Manège Enchanté, à Montagnieu : gîte de groupes et d'étapes et de séjour.
 La Sauvagère, à Chéliieu : gîte.
 Chez Mme Delmas, à Chéliieu : chambres d'hôtes.
 La Gloriette, à Panissage : chambres d'hôtes.
 Hôtel-restaurant Pascal, à Virieu.
 La Ferme du Marais, à Valencogne : chambres et table d'hôtes.

- Gîte étape Brocard, à Valencogne.
 La Bachole, à Charancieu : chambres et table d'hôtes.
 Camping Le Coin Tranquille, aux Abrets.
 Chez M. et Mme Servan, à Pont de Beauvoisin : chambres d'hôtes.
 Hôtel-restaurant Morris, à Pont de Beauvoisin.

- Restauration et Aires de pique-nique**
 Restaurant La Guinguette, à Panissage.
 Restaurant Pascal, à Virieu.
 Auberge de la Bourbre, à St Ondras.
 Le Coin Tranquille, aux Abrets.
 Restaurant La Grange, à Pressins.
 Espace Pressinois, à Pressins.
 Aire de pique-nique, rue du stade à Virieu.

- Activités**
 Frères des Anes, à Montagnieu : location d'ânes pour randonner.
 Sirops Bigallet, à Panissage.
 Atelier du galochier, à Virieu.
 Château de Virieu : visite du Château et des jardins.
 Les Jardins de la Petite Perrière, à Pressins : visite et dégustation de fruits.
 Canoë-kayak et Stand Up sur le Guiers, à Pont de Beauvoisin.
 Itinéraire St Jacques de Compostelle et GR65.

